

Z prawej strony budynku się znajduje, właśnie w jego stronę questowa droga Cię kieruje. Fragment obrazu M. Gierymskiego „Patrol powstańczy” tu namalowany, tym dziełem udział przodków w powstaniu styczniowym wspomniany.

Jak już wiesz, na ziemi kleczewskiej walki się toczyły, one biorących w nich udział życia pozbawiły. Na muralu na patrol zmierzają konie z powstańcami, ale on też jest ozdobiony na górze i na dole napisami.

„Gloria victis et gloria memoribus”, a dla tych, co języka nie znają, po polsku „Chwała zwyciężonym i chwała tym, co pamiętają”. Remiza z prawej - a Ty Strażacką do krzyżówki Twe nogi zmierzają, tam skręć w lewo, gdzie przed budynkiem flagi powiewają.

Nad drzwiami, wysoko, herb miasta powieszono, na nim rybę i wieżyczki umieszczono. Z zebranych cyferek ₂₁₁₁₄ do hasła końcowego się przydadzą, one ważną dla Kleczewa datę Ci podadzą.

Zsumuj teraz wszystkie dziś zdobyte na trasie cyferki, jest ich trochę, ale to nie trud wielki.

$$\begin{array}{cccccccccccccccc} \square & + & \square & + & \square & + & \square & + & \square & + & \square & + & \square & + & \square & + & \square & + & \square & + & \square & + & \square & + & \square & + & \square & = & \square & \square \\ 1 & & 2 & & 3 & & 4 & & 5 & & 6 & & 7 & & 8 & & 9 & & 10 & & 11 & & 12 & & B & & C \end{array}$$

Skarb po lewej stronie od wejścia (nisko) jest ukryty, jak dobrze poszukasz, to na pewno wnet będzie zdobyty.

Wstukaj kod ₂₈₀₁₁, który wyliczenia Ci dały, przesun w prawo skobelek. Udało się? Jesteś doskonały! W Księdze Questu zaznacz swoją obecność wpisem, możesz to zrobić ołówkiem lub długopisem.

Twój paszport o kolejną pieczętkę niech wzbogacony będzie, a Ty ruszaj na inne questy w okolicy - jest ich pełno wszędzie. Możesz wybierać: są piesze, są też rowerowe, wszystkie ciekawe, edukacyjne i pomysłowe!

miejsce na pieczęć

Tematyka

Quest przedstawia dzieje Kleczewa, zwracając szczególną uwagę na udział mieszkańców w walkach podczas powstania styczniowego.

Początek gry

Rynek w Kleczewie, 20 km na północ od Konina, woj. wielkopolskie.

Na czym to polega?

Twim zadaniem jest uważne czytanie wskazówek i rozwiązywanie zagadek. Zebrane na trasie litery i cyfry będą niezbędne do odkrycia hasła końcowego i otrzymania questowego skarbu. Pieczęć odbij na karcie wyprawy lub w Paszporcie Odkrywczy, a w Księdze Questu potwierdź swoje przejście, wpisując datę i nick/nazwę użytkownika z systemu www.QUESTY.org.pl.

Jak dodać quest do ukończonych?

- 1 Hasło końcowe to: dwie liczby czterocyfrowe oddzielone spacją (data historyczna i kod do klódki).
- 2 Jeśli quest ukończyłaś/eś z wydrukowaną kartą wyprawy, dodaj go do grona ukończonych na stronie www.QUESTY.org.pl lub w aplikacji Questy - Wyprawy Odkrywców w zakładce Moje Konto, wybierając tytuł questu i hasło końcowe.
- 3 Jeśli ukończyłaś/eś quest z aplikacją, jego pieczęć automatycznie pojawi się na Twoim koncie.
- 4 Zdobądź ogólnopolską odznakę PTTK Questy-Wyprawy Odkrywców i regionalną „Wielkopolskie Questy - Odznaka Odkrywców Tajemnic” (www.regionwielkopolska.pl)

Opiekun Questu

Urząd Gminy i Miasta w Kleczewie



Tekst i opracowanie questu

Małgorzata Wojtusiak, Krzysztof Szustka, info@questy.org.pl / tel. 512 312 215

Lokalny koordynator questów

Stowarzyszenie „MIĘDZY LUDŹMI I JEZIORAMI”
Plac Wolności 2, 62-530 Kazimierz Biskupi
tel. 63 240 26 03, leader@ludzziejeziora.pl
www.ludzziejeziora.pl



Więcej informacji znajduje się na największym w Polsce portalu z questami www.QUESTY.org.pl



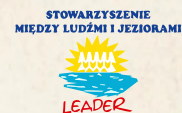
Pobierz aplikację

Quest dostępny również w bezpłatnej aplikacji mobilnej Questy - Wyprawy Odkrywców na smartfony



„Europejski Fundusz Rolny na rzecz Rozwoju Obszarów Wiejskich: Europa inwestująca w obszary wiejskie”
Instytucja Zarządzająca PROW 2014-2020 - Minister Rolnictwa i Rozwoju Wsi.

Operacja współfinansowana jest ze środków Unii Europejskiej w ramach poddziałania 19.3 „Przygotowanie i realizacja działań w zakresie współpracy z lokalną grupą działania” objętego Programem Rozwoju Obszarów Wiejskich na lata 2014-2020. Projekt pod nazwą „Questing w regionach”.



Quest Kleczewskie historie



50 min.

GRA
TERENOWA

2,7 km





Start

Witaj w Kleczewie, mieście we wschodniej części Wielkopolski położonym, na prawie magdeburskim w XIV wieku przez właściciela Janka założonym. Już w tamtych czasach przypisywano mu duże znaczenie ze względu na dogodną na szlakach komunikacyjnych położenie.

Miasto bardzo często liczne pożary nawiedzały, w nich dokumenty, w tym te z nadaniem praw miejskich, się spalały. Dziś podczas wyprawy o historii co nieco Ci powiemy, a i ciekawe miejsca w Kleczewie zaprezentujemy.

Wyprawa na Placu Kościuszki ma swój początek i właśnie tu zaczyna się pierwszy questowy wątek. Podejdź do kamienia, co na środku placu się znajduje, niech twe bystre oko tablic na nim wypatruje.

Ta po lewej informuje, że miasto liczy ponad 650 lat, w 1366 roku powstało – o tym mówi jedna z dat. Jedna z cyfr na kwadratowej tablicy cztery razy występuje, niech ona szybko w kratce miejsce zajmuje. 

Na samym dole na złotej tabliczce fundator kamienia, a tam 5 razy jedna cyfra się powtarza – nie do uwierzenia.  Zostaw kamień za plecami i przed siebie na wprost Targową, do wody, która znajduje się już prawie za miejską zabudową.

Ten akwen wodny Jeziolem Stępa się nazywa, do niego woda ze Strugi Kleczewskiej przybywa. Mieszkańcy miejscowości tu wolny czas spędzać przybywają, a w wodach jeziora ślady tutejszej historii się odbijają.

W wojnie trzynastoletniej z zakonem Kleczew miał udział swój, wtedy dziesięciu zbrojnych do Malborka wyruszyło na bój. Okres świetności miasto w XV i XVI wieku przeżywało, ale w XVII wieku już niestety mocno gospodarczo podupadało.


W 1618 roku tylko 17 rzemieślników miało swoje warsztaty, a 30 lat później wieki pożar miasta spowodował w nim duże straty. Szwedzi podczas potopu wszelkie próby odbudowy udaremniili, i do początku bolesnego upadku miasta się przyczynili.

Pod panowanie pruskie po II rozbiórce Polski Kleczew się dostał, a w latach 1807–1815 do Księstwa Warszawskiego włączony został. Terenem zacieklej walk był podczas powstania styczniowego, po jego zakończeniu pozbawiony praw miejskich przez cara rosyjskiego.


Wzdłuż stawu, do końca drogi i pasami do kościoła, zobacz, jaki piękny i zadbane, obejdź go dookoła. Pierwszy murowany Kościół w Kleczewie w XII wieku wybudowano a jego fundatorem Piotr Włostowic Dunin był – tak powiadano.

Obecna świątynia (prezbiterium i mury obwodowe) pochodzi z wieku XV, ale szczyt zachodni i sklepienia z połowy wieku następnego. W tych czasach parafia kleczewska jedną z największych była, w skład archidiecezji gnieźnieńskiej wchodziła.

Tutaj na wysokim poziomie działała elementarna szkoła, tak dobrze uczącej nie było nigdzie dookoła. W XVII w. rodzina Gurowskich została Kleczewa właścicielami, dla nich w kościele loża kolatorska powstała, ogrzewana piecami.

Udaj się do miejsca, z którego dzwony co niedzielę wybrzmiewają, tu są  zawieszono i na nabożeństwa wiernych wzywają. Taki zbudowany typ dzwonnicy parawanową jest zwany: jest ścianka z arkadami, a pod każdą z nich jeden dzwon schowany.


Mając kościół z lewej idź cały czas prosto kolejno ulicami: Kościelną, Piłsudskiego i Kamińskiego szybkimi krokami. Po lewo cmentarz parafialny o zmarłych pamięć przechowuje, w tym miejscu na uwagę przede wszystkim zbiorowa mogiła zasługuje.

Przed ogrodzeniem tablica, o powstaniu styczniowym tu napisano, pod Olszowym Młynem i Kleczewem bitwy rozegrano. Miesiąc tej drugiej cyfrą zapisany w kratce umieść z miną zadumana, wejdź na cmentarz i na wprost znajdź mogiłę wspomnianą. 


Na tabliczce rok już Ci znany – ważnego historycznego wydarzenia, to takie proste zadanie – tak dla przypomnienia. Na chodnik wróć i w lewo, na kolejnym rozdrożu w prawo skręć, pierwszymi pasami na drugą stronę i do potężnej maszyny pędź.


Czy kiedyś coś takiego widziałeś na własne oczy? To koparka czerpakowa – widok na pewno Cię zaskoczy. Skąd ona się tu wzięła? Pewnie Cię to pytanie nurtuje? W rejonie Kleczewa złożone węgiel brunatny się znajduje.

Koparka czerpakowa to element niezbędny do wydobycia, właśnie takie tam pracują od nowości aż do zużycia. Kiedy ich kariera się zakończy, bo odkrywkę się likwiduje, takiej koparki ze względu na gabaryty się nie transportuje.





Tę tutaj w kopalni Kazimierz Południe przez 45 lat używano, i możesz wierzyć lub nie, ale 57 milionów ton węgla nią wykopano. Mała nie jest, ale o dziwo, do największych jeszcze nie należy, bo tylko 34,5 metra długości i 15 metrów wysokości sobie mierzy.

Odszukaj rok budowy, u góry, na szarym tle żółte cyfry i litery, wpisz do kratki tę ostatnią, już wiesz, że to jest . Ścieżką dalej przed siebie, przez rondo na wprost przemaszeruj, za nim w prawo pasami na drugą stronę i do przodu się kieruj.


Gdy Wiatraczna z Piłsudskiego się skrzyżuje, Ty patrz na lewo, na chodnik wejdź, tam po prawo zwróć Twoją uwagę drzewo. Drzewem Przyjaźni je nazwano i nie tak dawno posadzono, obok tabliczka, gdzie na pierwszym miejscu cyfrę  umieszczono.


Kilka kroków dalej, po lewo, budynek dość spory się znajduje, tu zarówno kleczewska, jak i z okolicznych wsi młodzież się edukuje. Nie musisz do niego podchodzić, wystarczy, że spojrzysz z daleka przypatrz mu się, łatwa zagadka tu na Ciebie czeka.

Policz prostokątne okna, te, co są nad wejściem na dachu, ich liczba wędruje w kratce bez żadnego strachu.  Przez park obok szkoły lekko w prawo, na skos, obok laweczek, możesz na nich odpocząć, ale do kolejnego miejsca jest kawaleczek.

Czy widzisz taki ładny budynek podparty  filarami? To Miejsko-Gminna Biblioteka w Kleczewie z wieloma książkami. Budynek, w którym obecnie ona działa to dworek odrestaurowany, przed wojną mieścił się tu Sąd Grodzki, dziś na bibliotekę przemianowany.

Wejście do dworku wysoki portyk poprzedza, tympanon trójkątny wyżej, jeśli jesteś ciekaw, podnieś głowę, podejdź bliżej. Przed biblioteką po prawej stronie popiersie Józefa Piłsudskiego, na pewno znasz tę postać, naszego bohatera narodowego.

W 100-lecie odzyskania niepodległości pomnik tu postawiono, a w dacie urodzenia marszałka jako ostatnią cyfrę  umieszczono. Masz wejście do biblioteki u swego prawego boku? Przed siebie i w prawo w Warszawską przyspiesz kroku.

Przez plac Kościuszki i za nim w lewo kilkadziesiąt kroków przejdź, pierwsza w prawo to Strażacka, ale Ty za remizą dopiero skręć. Wypatruj za nią budynek, będzie w zasięgu wzroku, z obu stron wejścia po  kolumny do ściany przyklejone dodają mu uroku.

W 1811 roku stała tutaj Stara Synagoga, pierwsza w Kleczewie bożnica, około 50 lat później o nowo zbudowaną budowlę wzbogaciła się okolica. Podczas II wojny światowej synagogę zdewastowano, a po jej zakończeniu na kleczewskie kino zaadaptowano.

Wróć do drogi i w lewo, w Strażacką obierz kierunek, a za chwilę zobaczysz arcydzieło – piękny malunek. Widzisz remizę? W każdym mieście i wsi taki obiekt postawiony, na tym w Kleczewie wyjątkowy mural zrobiony.