


W drugim wyrazie nad łukiem policz literki sprawnie,
a kolejna cyferka do kratki Ci wpadnie. 
Wróć tam, gdzie wejście do kościoła,
budynek po lewej teraz Cię do siebie woła.

Lokalna Izba Pamięci swoją siedzibę w tym miejscu ma,
imienia Stefana Wajchta, ale mało kto tę postać chyba zna.
To skulski nauczyciel, w działania na swojej ziemi zaangażowany,
z wykonywanych różnych fotografii wsi jest znany.

W Skulsku teatr prowadził, zyski na dożywianie dzieci przekazał,
ale też jako naczelnik w Straży Pożarnej się wykazał.
Lokalną Izbę Pamięci co działa w tym pomieszczeniu,
możesz zwiedzić latem lub po wcześniejszym się umówieniu.

Zostaw ją przy swoim prawym ramieniu i do dużego skrzyżowania,
na nim pasami na wprost na Wrocławską ulicę bez wahania.
Przed Tobą kremowy budynek z pożarami związany,
na początku XX wieku w Skulsku był wybudowany.

Nad wejściem na I piętrze wychodzi na ulicę okien _ _ _
a Ty już na pewno na odkrycie skarbu masz chęć.
Wcześniej jednak ułóż literki na trasie zebrane,

i już wiesz, że to budowla postawiona w miejscu za święte uważane.

Skarb po lewej stronie pod trzema literkami jest schowany
i właśnie w tym miejscu, gdzie okna, niech będzie szukany.
Dostępu bronią cztery cyferki , które już znasz,
wstukaj je do kłódki, przesun skobelek i skarb masz.

Datę i nick wpisz do Księgi Questu na dowód ukończenia zadania,
przybij pieczęć w Paszporcie lub na karcie i to koniec questowania.
Na inne przygody w okolicznych wsiach i miastach zapraszamy,
z Questami poznajemy okolicę i dobrą zabawę mamy.

miejsce na pieczęć

Tematyka

Quest przedstawia historię Skulsku począwszy od czasów najdawniejszych do dziś,
pokazując miejsca ważne dla mieszkańców.

Początek gry

Przy Dworcu Autobusowym w Skulsku, ul. Włocławska, 32 km od Konina, woj. wielkopolskie.

Na czym to polega?

Twoim zadaniem jest uważne czytanie wskazówek i rozwiązywanie zagadek.
Zebrane na trasie cyfry będą niezbędne do odkrycia hasła końcowego i otrzymania
questowego skarbu. Pieczęć odbij na karcie wyprawy lub w Paszporcie Odkrywców,
a w Księdze Questu potwierdź swoje przejście, wpisując datę i nick/nazwę
użytkownika z systemu www.QUESTY.org.pl.

Jak dodać quest do ukończonych?

- 1 Hasło końcowe to:
jeden wyraz i liczba czterocyfrowa (kod do kłódki) oddzielone spacją.
- 2 Jeśli quest ukończyłaś/eś z wydrukowaną kartą wyprawy, dodaj go do grona
ukończonych na stronie www.QUESTY.org.pl lub w aplikacji Questy - Wyprawy
Odkrywców w zakładce Moje Konto, wybierając tytuł questu i hasło końcowe.
- 3 Jeśli ukończyłaś/eś quest z aplikacją, jego pieczęć automatycznie pojawi się
na Twoim koncie.
- 4 Zdobywaj ogólnopolską odznakę PTTK Questy-Wyprawy Odkrywców i regionalną
„Wielkopolskie Questy - Odznaka Odkrywców Tajemnic” (www.regionwielkopolska.pl)

Opiekun Questu

Urząd Gminy w Skulsku



Tekst i opracowanie questu

Małgorzata Wojtusiak, Krzysztof Szustka,
info@questy.org.pl / tel. 512 312 215

Zdjęcia

Anna Losiak, Krzysztof Szustka

Lokalny koordynator questów

Stowarzyszenie „MIĘDZY LUDŹMI I JEZIORAMI”
Plac Wolności 2, 62-530 Kazimierz Biskupi
tel. 63 240 26 03, leader@ludzieijeziora.pl
www.ludzieijeziora.pl



Więcej informacji znajduje się na największym
w Polsce portalu z questami
www.QUESTY.org.pl



Pobierz aplikację

Quest dostępny również w bezpłatnej aplikacji mobilnej Questy - Wyprawy Odkrywców na smartfony



„Europejski Fundusz Rolny na rzecz Rozwoju Obszarów Wiejskich: Europa inwestująca w obszary wiejskie”
Instytucja Zarządzająca PROW 2014-2020 - Minister Rolnictwa i Rozwoju Wsi.

Operacja współfinansowana jest ze środków Unii Europejskiej w ramach poddziałania 19.3 „Przygotowanie
i realizacja działań w zakresie współpracy z lokalną grupą działania” objętego Programem Rozwoju Obszarów
Wiejskich na lata 2014-2020. Projekt pod nazwą „Questing w regionach”.



Quest Tajemnice Skulska



 1h 15 min.


**GRA
TERENOWA**

4,1 km




Start

Pewnie nieraz przez wielkopolskie tereny przejeżdżałeś, lecz czy o Skulsku, pięknej i tajemniczej wsi słyszałeś? Tu Matka Boża Bolesna podobno Bolesławowi Chrobremu się objawiła, a w XIX wieku produkcja obrazów do sławy wsi się przyczyniła.

Tereny Skulska jeszcze przed narodzeniem Chrystusa się zaludniły, bo tu dogodne warunki do życia, zdobywania pożywienia i obrony były. Rolnictwem i rybolowstwem tutejsza ludność się trudniła, a pierwsza wzmianka o wsi w 1294 roku się pojawiła.

Dzisiaj na odkrywanie ważnych dla Skulska miejsc Cię zapraszamy, pokażemy, jak w naszej wsi o wiarę i tradycję dbamy. Walory przyrodnicze naszego rejonu to też ważna dla nas sprawa. Masz buty zawiązane i telefon naładowany? Ruszaj! Zaczyna się wyprawa!

Na parkingu przy przystanku PKS dzisiejsze wędrowanie startuje i od razu po lewej stronie niech czujne oko pomnika wypatruje. Wszystkim poległym w obronie ojczyzny jest on poświęcony, bo to był czas, w którym ten rejon był historią naznaczony.

Na dolnej części pomnika przykręcona tablica, kilka dat tam się znajduje, z niej powtarzająca się trzykrotnie mniejsza cyfra miejsce w kratce zajmuj. Nie tylko powstania i wojna na dziejach wsi swoje piętno odcisnęły, potop szwedzki i późniejszy pożar też duże straty powzięły. 

Z kolei usytuowanie na granicy zaboru pruskiego i rosyjskiego przyczyniło się do poszukiwania źródła dochodowego. To wtedy malarze obrazów z wizerunkami świętych się pojawili, ochweśnikami ich nazwano, Skulsk ośrodkiem produkcji obrazów uczynili.

Produkowali je taśmowo w setkach egzemplarzy, nawet stworzyli kminę ochweśnicką (gware) do swej sprzedaży. W sąsiednim Slesinie również ona się pojawiła i podczas handlu gęśmi znaczące uznanie zdobyła.

Obok placu zabaw przystanek, w środku tablica z atrakcjami, na niej Gmina Skulsk zachęca do odwiedzin ładnymi zdjęciami. Jeziora, zespoły dworskie i pałacowe tutaj mamy i do ich odwiedzin serdecznie również Cię zapraszamy.



Zostaw przystanek za plecami i zmierzaj do przodu, za remizą na skwerku obelisk – nie stoi tu bez powodu. Symbolem walki z zależnością sowiecką i totalitaryzmem jest, obok jeszcze jedna tablica, do niej prowadzi quest.

W 150. rocznicę powstania styczniowego ją umieszczono, nią wszystkich zaangażowanych w walki uczczono. Skulsk co prawda nie był bezpośrednio objęty potyczkami, ale w 1863 r. doszło do bitew z Rosjanami czy też Kozakami.

Dwa nazwiska powstańców wpisują się w Ziemi Skulskiej dzieje: ___[11]___[3]___[9]___ Flacho – kapitan wojsk, imię na tablicy widnieje. Jan Ludwik ___[4]___ także zasłużył na wyróżnienie, bo jego udział w powstaniu styczniowym miał znaczenie.


Podejdź do pasów i przejdź w prawo, na drugą stronę drogi, skręć w lewo, przez pasy i w prawo do kamienia zaprowadzą Cię nogi. Szukaj przy parkingu, wśród iglaków, prawie przy samej ziemi, na nim czarna tablica z białymi literami się mieni.

Pomnik pamięci Żydów mieszkających w Skulsku postawiono, na jego odsłonięcie w 2015 roku Hilika ___[7]___ zaproszono. To potomek skulskich Żydów, którzy tu przed wojną mieszkali, do rozwoju kultury, sztuki, ___[2]___ i handlu się przyczyniali.

Fachów wiele w ich rękach się znajdowało, przez nas już one zapomniane: grzebieniarz, czapkarz, szynkarz soli, garbarz – przez nich były wykonywane. W Skulsku przed wojną stanowili 40% społeczeństwa ale Holocaust nie okazał wobec nich człowieczeństwa.

W tym miejscu przed wojną stał dom przodków Bara, a 750 metrów dalej jest kirkut – na nim niejedna żydowska ofiara. Przed siebie spory kawałek drogi chodnikiem odmierzaj, do znaku po lewej ścieżka przyrodnicza/miejsce wypoczynkowe zmierzaj.

Przed znakiem skręć w lewo, właśnie tak dalej iść należy, bo w tym miejscu plaża nad Skulskim Jeziorem leży. Teren rekreacyjny zaprasza do biwakowania i aktywnego w tym miejscu czasu spędzania.

Odszukaj tablicę, na której pan w mundurze i czapce stoi, na niej od zagadek i barwnych kwadratów aż się roi. Policz tylko te, co mają kolor niebieski oraz czerwony i taki wynik niech w kratce będzie umieszczony. 

Wróć ścieżką w kierunku asfaltówki – odmierz ok. 100 kroków, z prawej będzie dróżka do lasu – szukaj takiego widoku. O Nadgoplańskim Parku Tysiąclecia tablica przy wejściu informuje, to najmłodszy park krajobrazowy, jaki w Wielkopolsce się znajduje.



W kujawsko-pomorskim park o takiej samej nazwie mamy, ale w tym wędrowkę ścieżką przyrodniczą „Brzegiem jeziora” polecamy. Idź ścieżką wzdłuż jeziora, wypatruj po prawej następnej edukacyjnej tablicy, na niej na ___[6]___ fotografiach przedstawione atrakcje w okolicy.

Ścieżką do końca i w lewo skręć, prosto przez Wodną do głównej drogi, tam, gdzie znak stop i światła dla pojazdów, Ciebie w prawo niosą nogi. Na skrzyżowaniu w prawo, na drugą stronę ulicy pasami, za nimi ponownie w prawo i przed siebie żwawymi krokami.

Na łuku krzyż i kamień na pewno nie umkną Twej uwadze, a one z ważnym faktem się wiążą – zaraz Ci to zdradzę. To właśnie w tym miejscu Matka Boża Bolesna się objawiła, ale też tutaj osoba papieża Skulską Pietę poświęciła.

Przed siebie do wejścia do kościoła z objawieniem związanego, miejsca pod względem historii i architektury ciekawego. Czytaj na tablicy, co mówi tradycja ludowa o tym wydarzeniu, bo według niej dla miejscowości był to fakt o doniosłym znaczeniu.

Na Skulskiej Kępie Matka Boża ryerczom Chrobrego się ukazała, których grupa na zamku w ___[4]___[8]___[10]___ stacjonowała. W miejscu objawienia kaplica została zbudowana przez Chrobrego, który był też ofiarodawcą pierwszego wotum – pierścienia królewskiego.

W miarę rozwoju kultu postawiono tu kościół drewniany, a od 1810 roku stoi tu obecny, czyli ___[8]___[9]___[10]___. W głównym ołtarzu Pietę – Statuę Matki Bożej umieszczono, którą w burzliwych dziejach Polski już dwukrotnie ocalono.

Jak kościół będzie otwarty, zajrzyj koniecznie do niego, nie tylko Pietą warta zobaczenia, ale polichromia Szulczyńskiego. Na bocznych ścianach prezbiterium legendarna scena objawienia, obok św. Wojciech nauczający nad brzegiem jeziora wart spojrzenia.

Za kościołem z prawej strony Kalwaria Skulska zbudowana, odszukaj wejścia do niej, ona również z kultem Matki jest związana. W jej centrum usypana z polnych kamieni Golgota się wznosi, tu wielu wierzących swoje prośby do Matki Bożej zanosi.

Wokół Golgoty 14 stacji, które przemierzysz Drogą Krzyżową, obok nich kapliczki tworzące Drogę Różańcową. Jest też polowy ołtarz przez liczne krzaczki otaczany, a w trzecim od prawej święty z ogniem związany.